

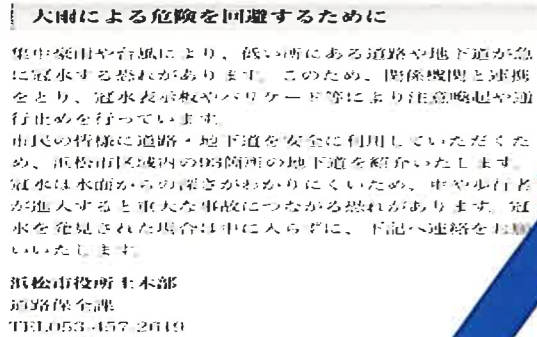
資料1

① 「通行止め 浸水情報」で検索したら、、、



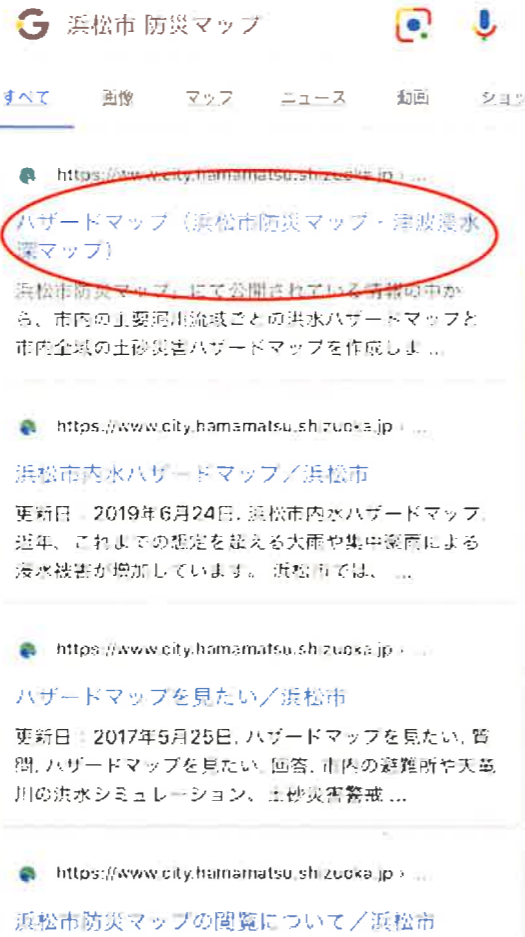
② トップにでてきた道路冠水マップをクリックすると、、、

地下道（冠水想定箇所）マップ



③ 地下道のマップができました。どうやらこれではなかったらしい

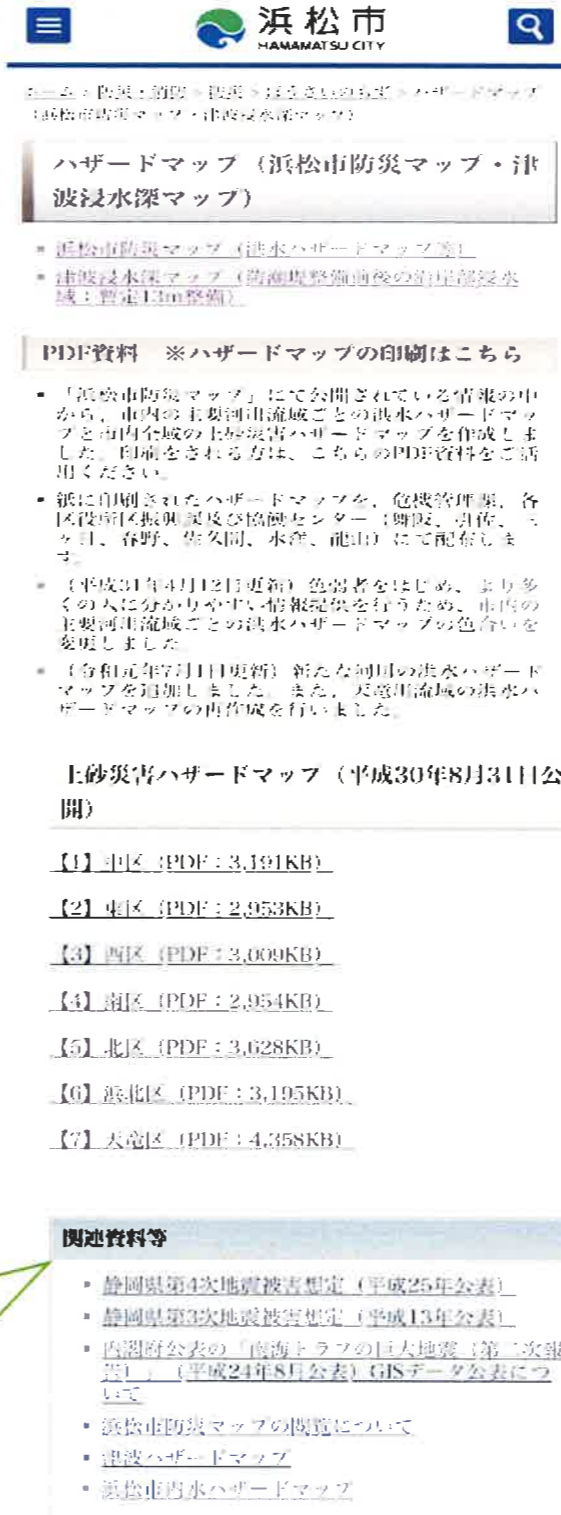
④ 「浜松市 防災マップ」で検索すると下の画面が出てくる



クリック

⑤ 防災マップで通行止め情報を確認

* ページの一番下に「関連資料等」と載せているので、そこにも土木防災情報システムも見れるように、お知らせしたらどうでしょう。その他にも関連あるページにバナーを載せておけば、見つかりやすいのでは！？



* 全てスマートフォンの検索画面です



← 浜松市 ホームページ 「防災情報」 または直接 「浜松市防災情報」と検索しても下のページがでできます

例1

ハザードマップまとめました

例1・2のように内容に少し触れるような説明をいれたらどうか

「道路冠水・浸水量や河川カメラでリアルタイムの情報が見れます」

例2

資料 2



！ エコでお得なテイクアウトアプリ

TABETEはまた「安全に」「おいしく」食べられるのに、あまってしまいそうな食事を**お得**に買えちゃうアプリです。店頭で売り切れないパンやお惣菜、予約のキャンセルが出てしまった食事、食材の端材でつくったオリジナル商品など、様々なおいしいメニューが出品されています！



！ マッチングで「食品ロス」を削減！

一日の終わりなどにあまってしまった食事を、お得な食事を探しているユーザーとマッチングします！



！ TABETEで食べると、いいことたくさん



フードシェアリングサービス
【TABETE】

【実証実験に関するお問い合わせ先】
 浜松市環境部こみ減量推進課循環許可グループ
 浜松市中区鶴江三丁目1-10 鶴江分庁舎2階
 TEL 053-453-6219 | FAX 050-3737-2283
gamagen@city.hamamatsu.shizuoka.jp


©2017-18 CoCooking Co., Ltd. | 〒430-0818 浜松市

*浜松市HPより

資料 3

①浜松アリーナ

静岡県バレーボール協会が全て持ち込みで設置した
仮設障害者用観覧席とスロープ



②浜松アリーナ

大型スクリーン（東側）
私の座っていた位置から
最高に体をひねって
の見える方

③江之島ビーチコート

練習後にコートの外へ出てしまった砂を中へ入れている

